Lokalizacja punktów pomiarowo-kontrolnych w obszarze chronionego krajobrazu Wzgórza Trzebnickie
(pow. trzebnicki, gm. Trzebnica, Wisznia Mała)

Legenda:
- punkt poboru próbek gleby
- obszar chronionego krajobrazu - Wzgórza Trzebnickie

Nr punktu	Lokalizacja
1.	Gozdawa
2.	Marcinowice
3.	Piotrowice
4.	Wisznia Mała
5.	Miękinia
6.	Pierwoszów
7.	Wojkowice
8.	Pierwoszów

Rys. 1 - Wzgórza Trzebnickie

Lokalizacja punktów pomiarowo-kontrolnych w Obszarze Natura 2000
Dolina Widawy - Obszar Natura 2000 PLH 020036

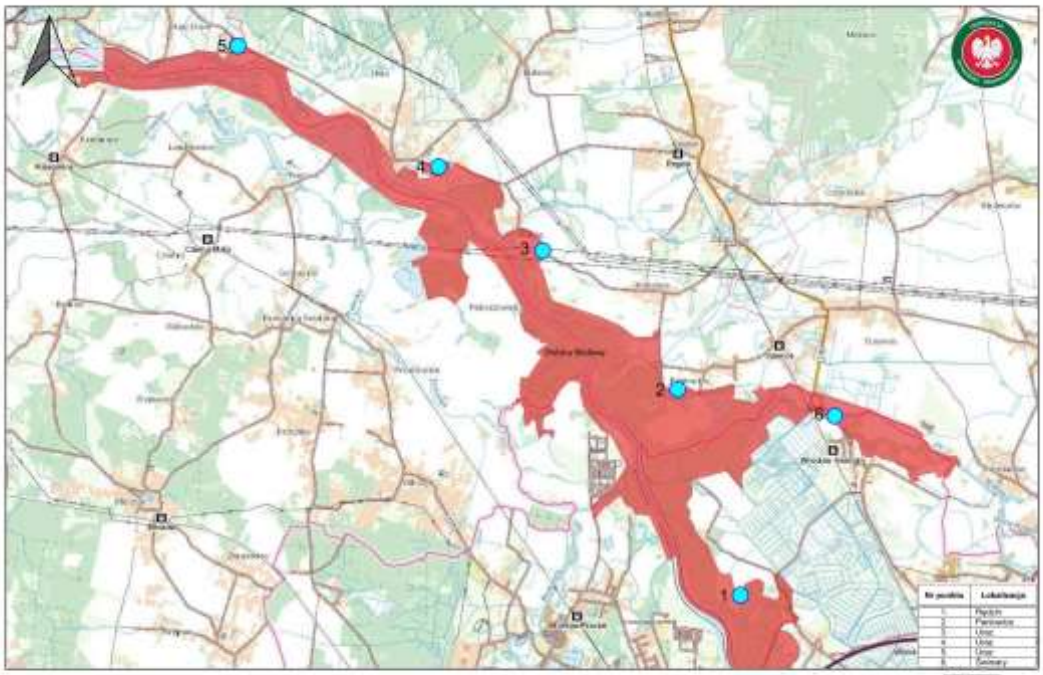

Nr punktu	Lokalizacja
1.	Pęgów
2.	Pierwoszów
3.	Urazy
4.	Urazy
5.	Urazy
6.	Zaciszany

Legenda:
- punkt poboru próbek gleby
- Obszar Natura 2000 PLH 020036 - Dolina Widawy

Rys. 2 - Dolina Widawy Obszar Natura 2000 PLH020036

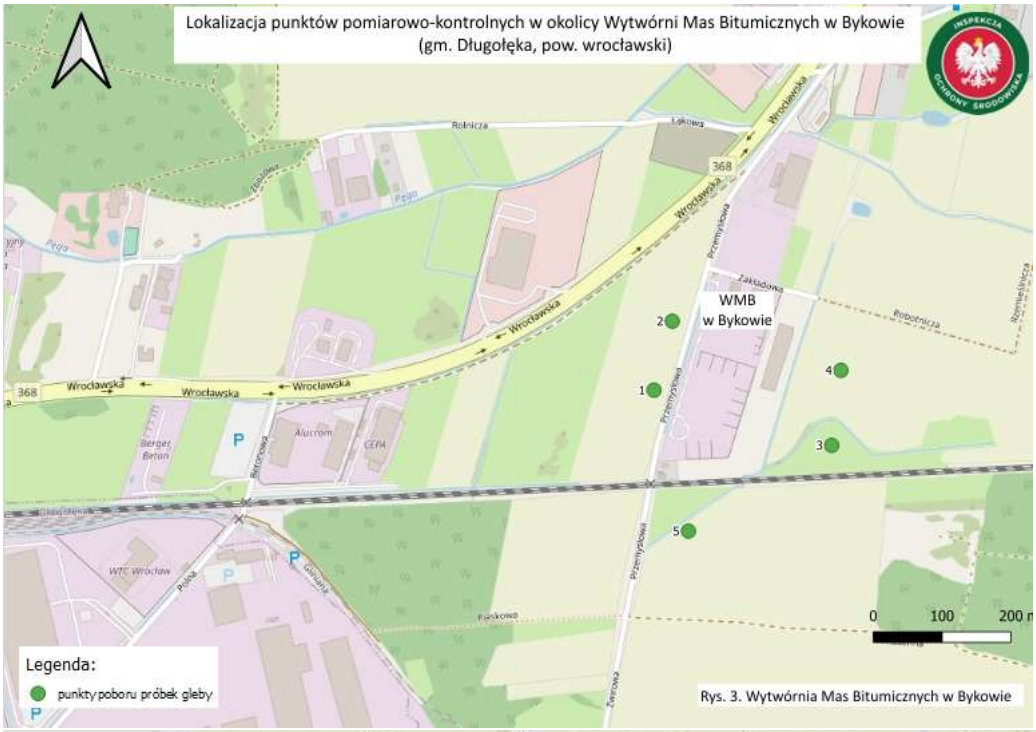

Rys. 3. Wytwórnia Mas Bitumicznych w Bykowie

Rys. 4 - LSSE Komorniki

Rys. 5 - Whirpool Polska Sp. z o.o. Oddział we Wrocławiu

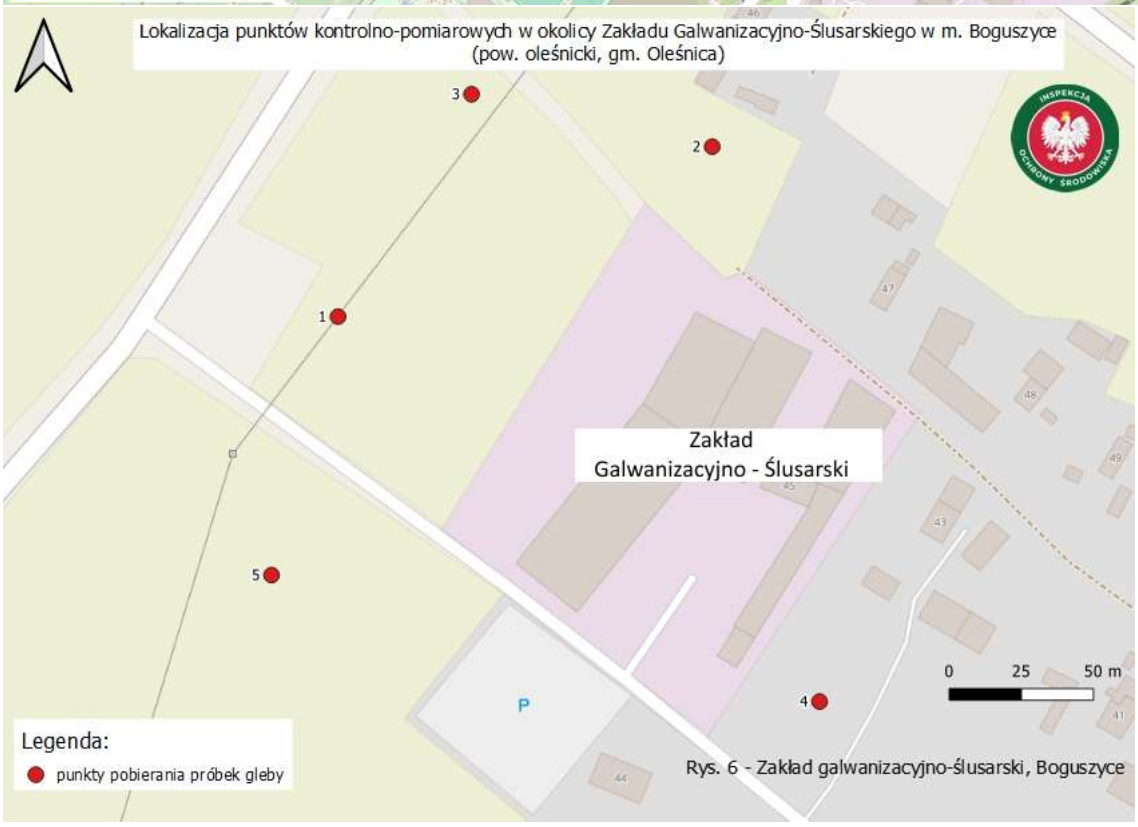

Rys. 6 - Zakład galwanizacyjno-ślusarski, Boguszyce

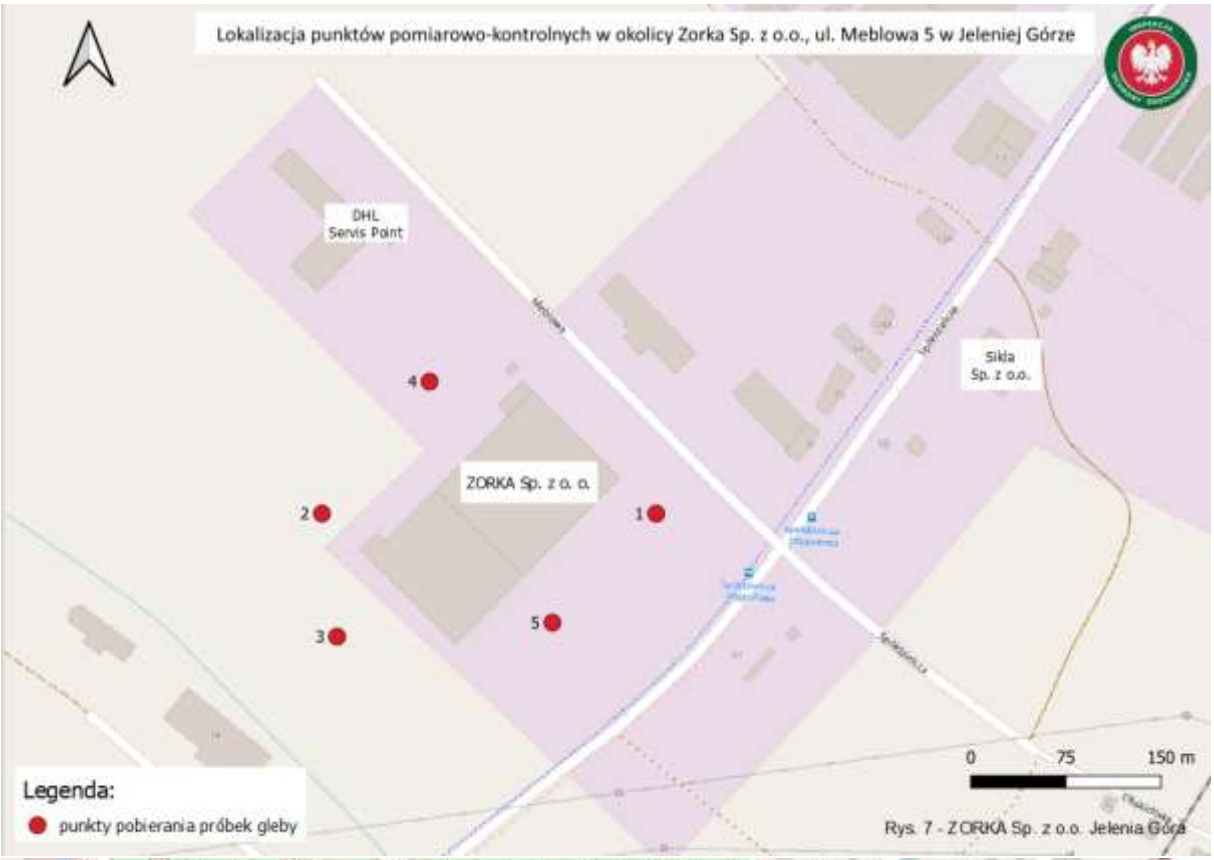

Rys. 7 - ZORKA Sp. z o.o. Jelenia Góra

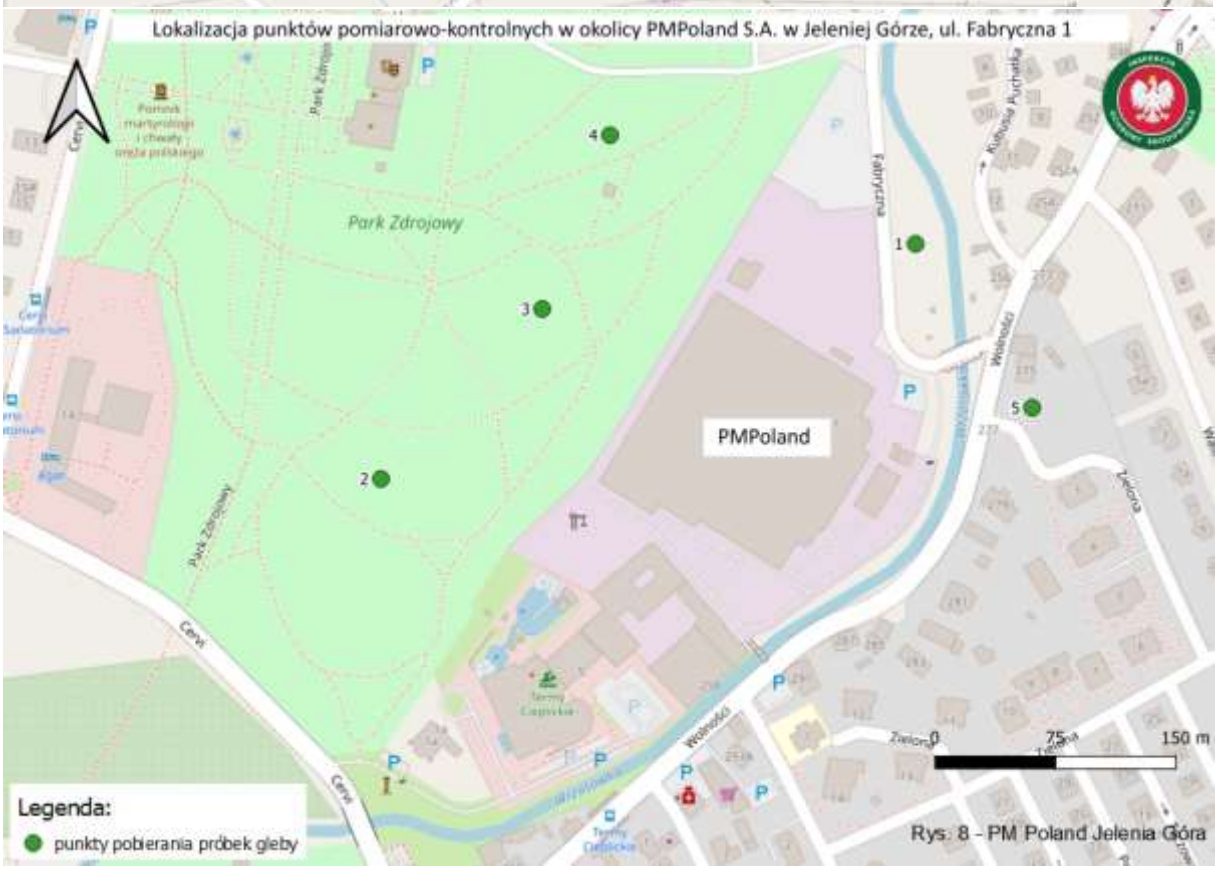

Rys. 8 - PM Poland Jelenia Góra

Rys. 9 - LSSE Polkowice

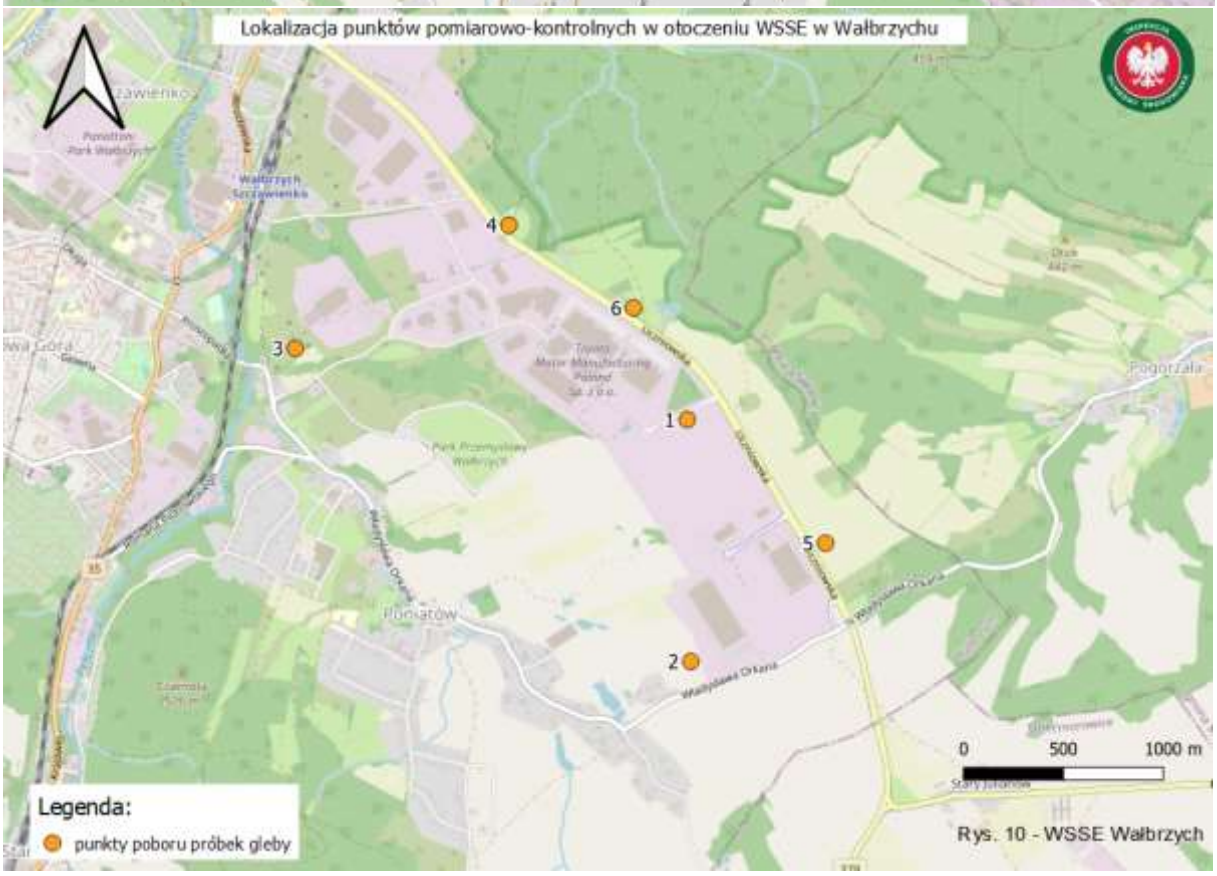

Rys. 10 - WSSE Wałbrzych

Rys. 11 - POD Chocianów

Rys. 11_1 - POD Polkowice

Rys. 11_2 - POD Polkowice

Rys. 12 - składowisko STOGI

Rys. 13 - składowisko Chocianów

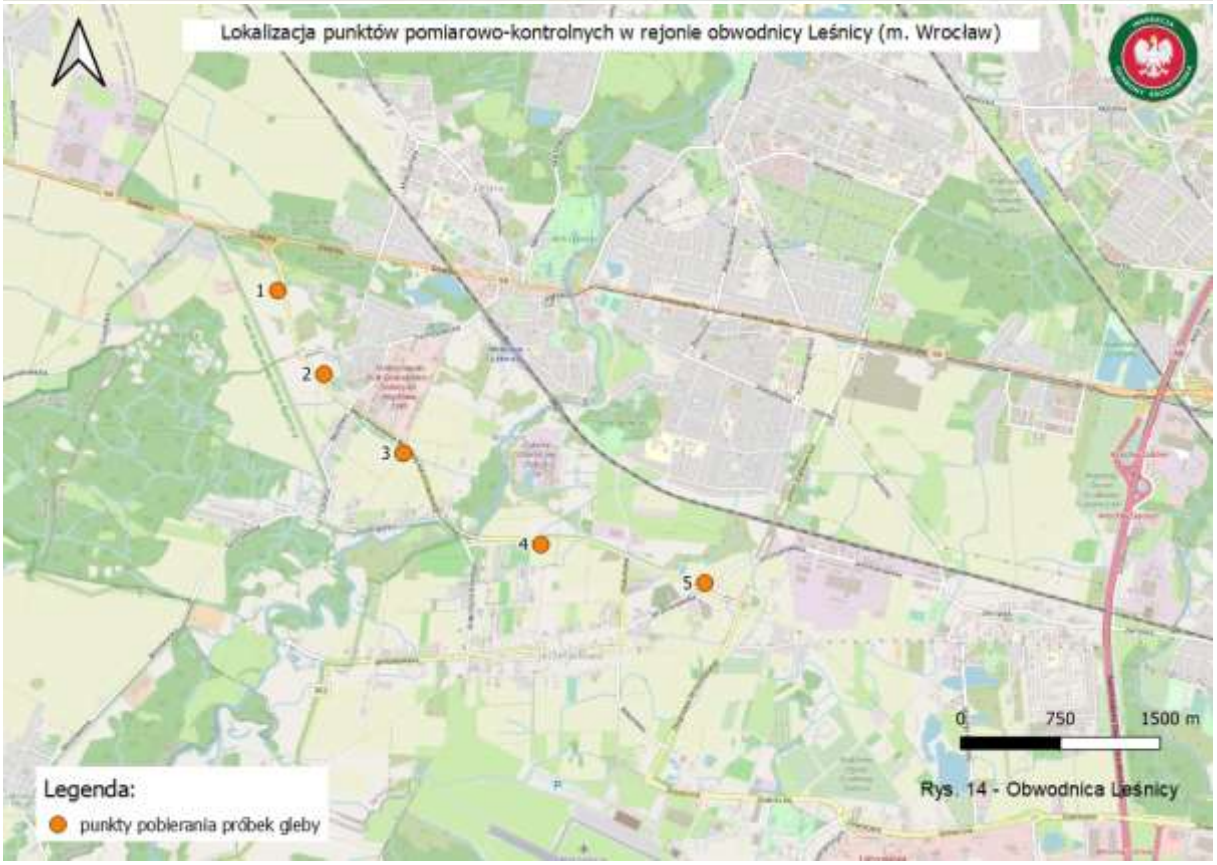

Rys. 14 - Obwodnica Leśnicy

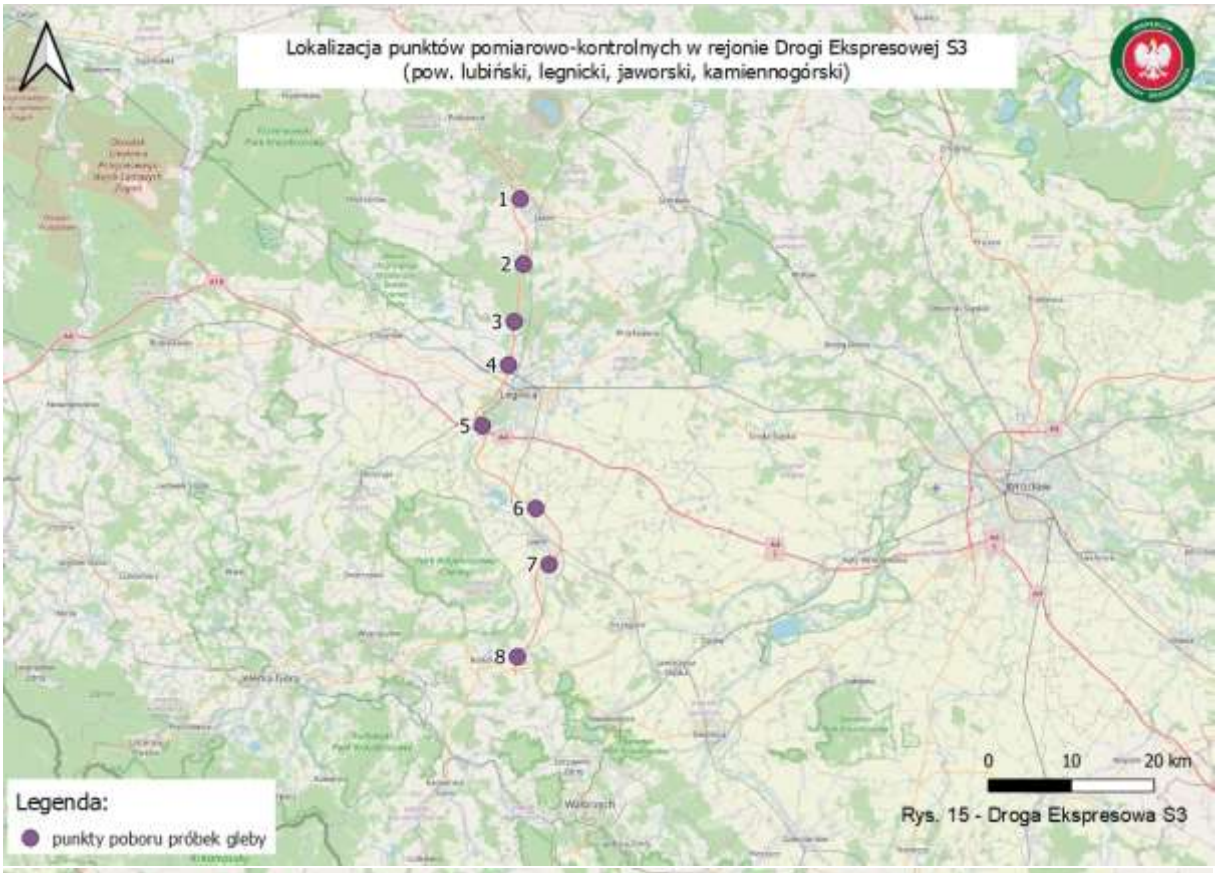

Rys. 15 - Droga Ekspresowa S3

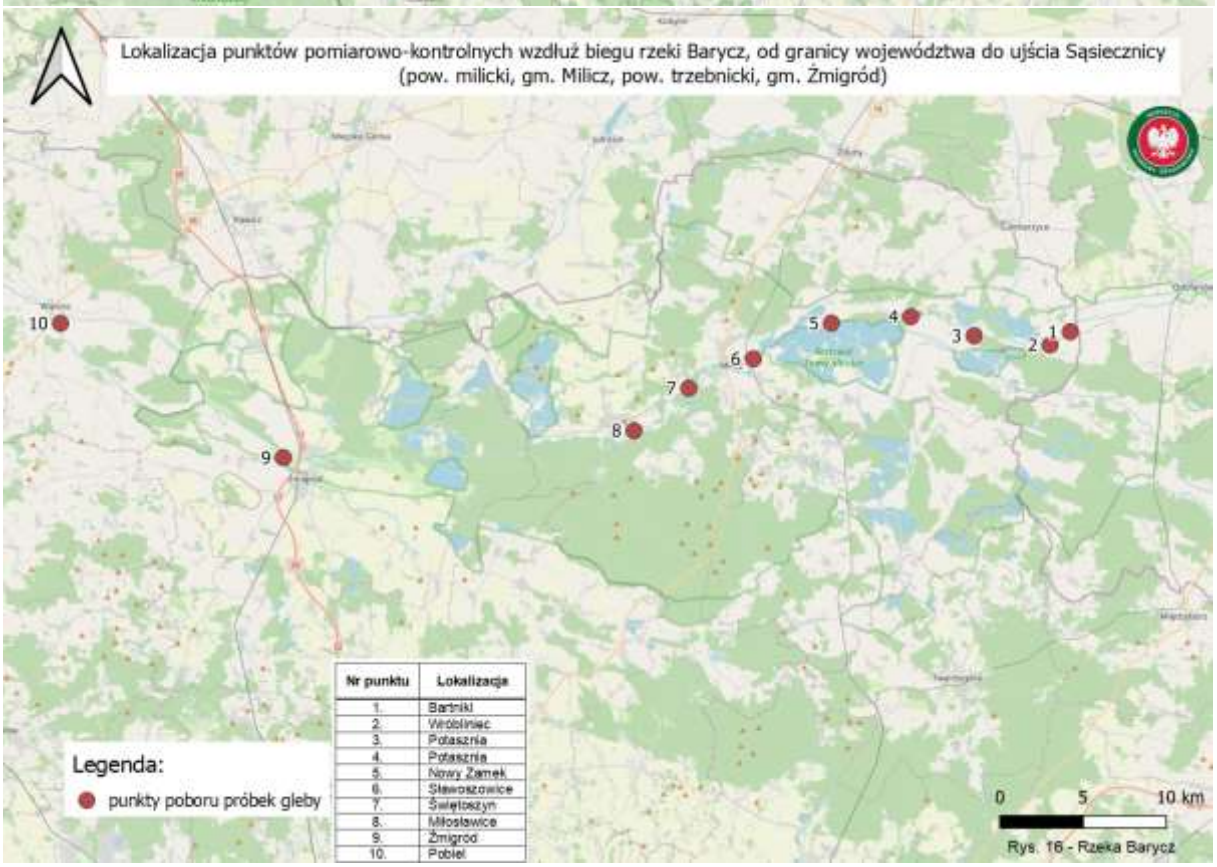

Nr punktu	Lokalizacja
1.	Bartniki
2.	Wróblińiec
3.	Potasznia
4.	Potasznia
5.	Nowy Zamek
6.	Sławoszowice
7.	Świętoszyn
8.	Miłosławice
9.	Żmigród
10.	Pobiel

Rys. 16 - Rzeka Barycz

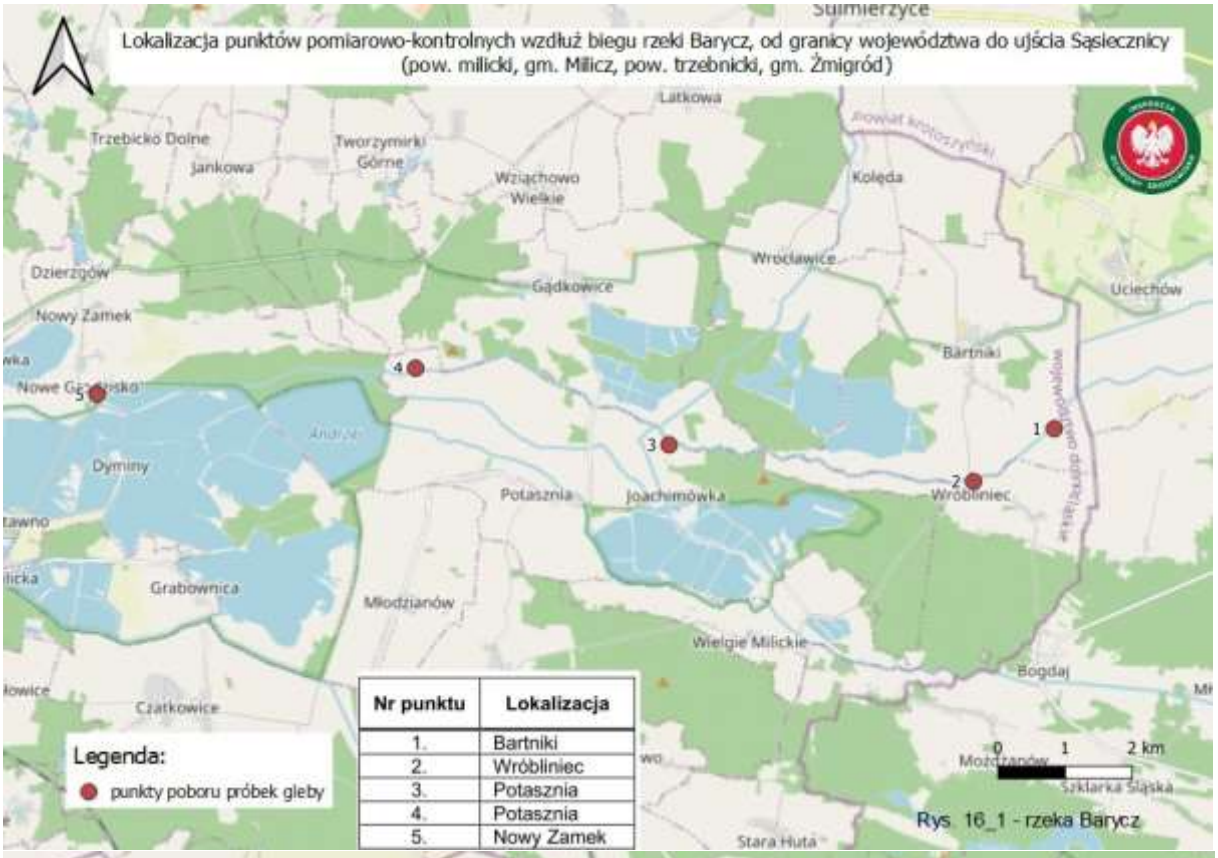

Nr punktu	Lokalizacja
1.	Bartniki
2.	Wróbliniec
3.	Potasznia
4.	Potasznia
5.	Nowy Zamek

Rys. 16_1 - rzeka Barycz

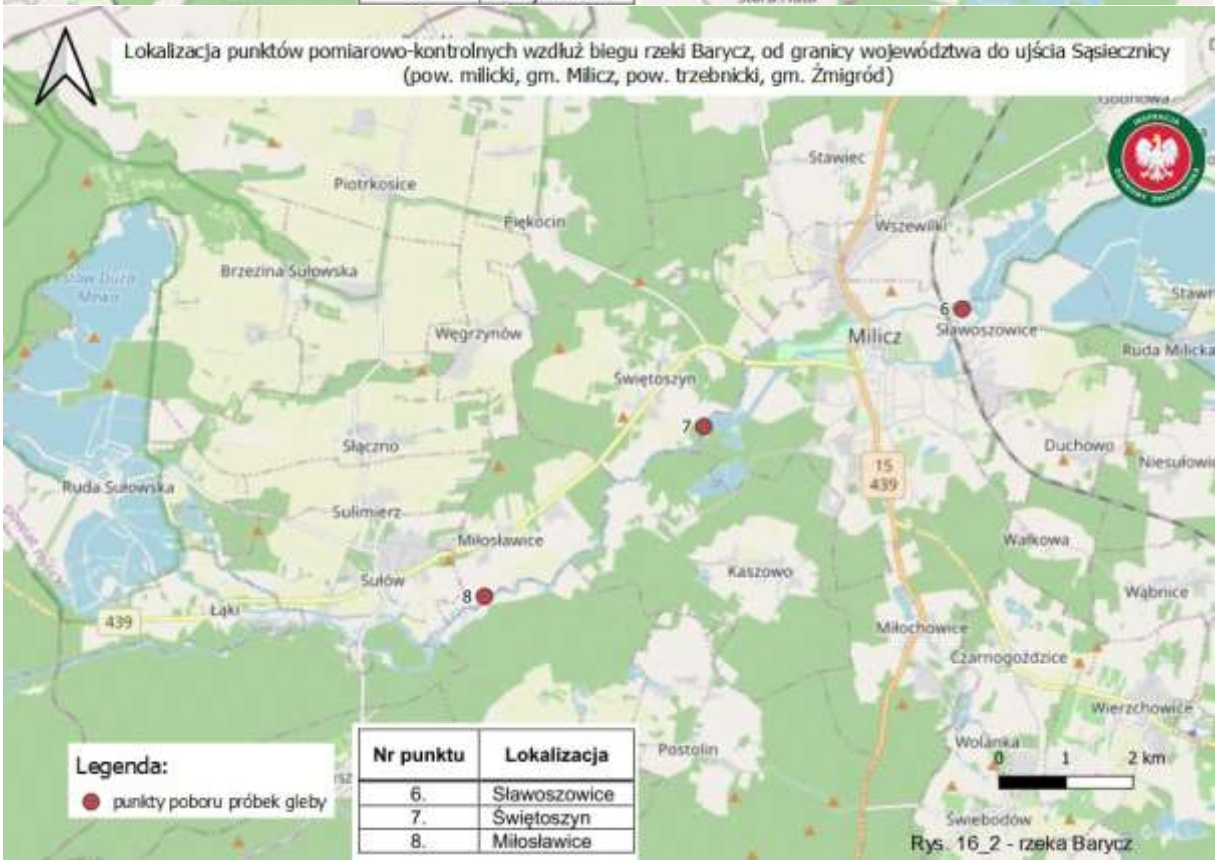

Nr punktu	Lokalizacja
6.	Sławoszowice
7.	Świętoszyn
8.	Miłosławice

Rys. 16_2 - rzeka Barycz

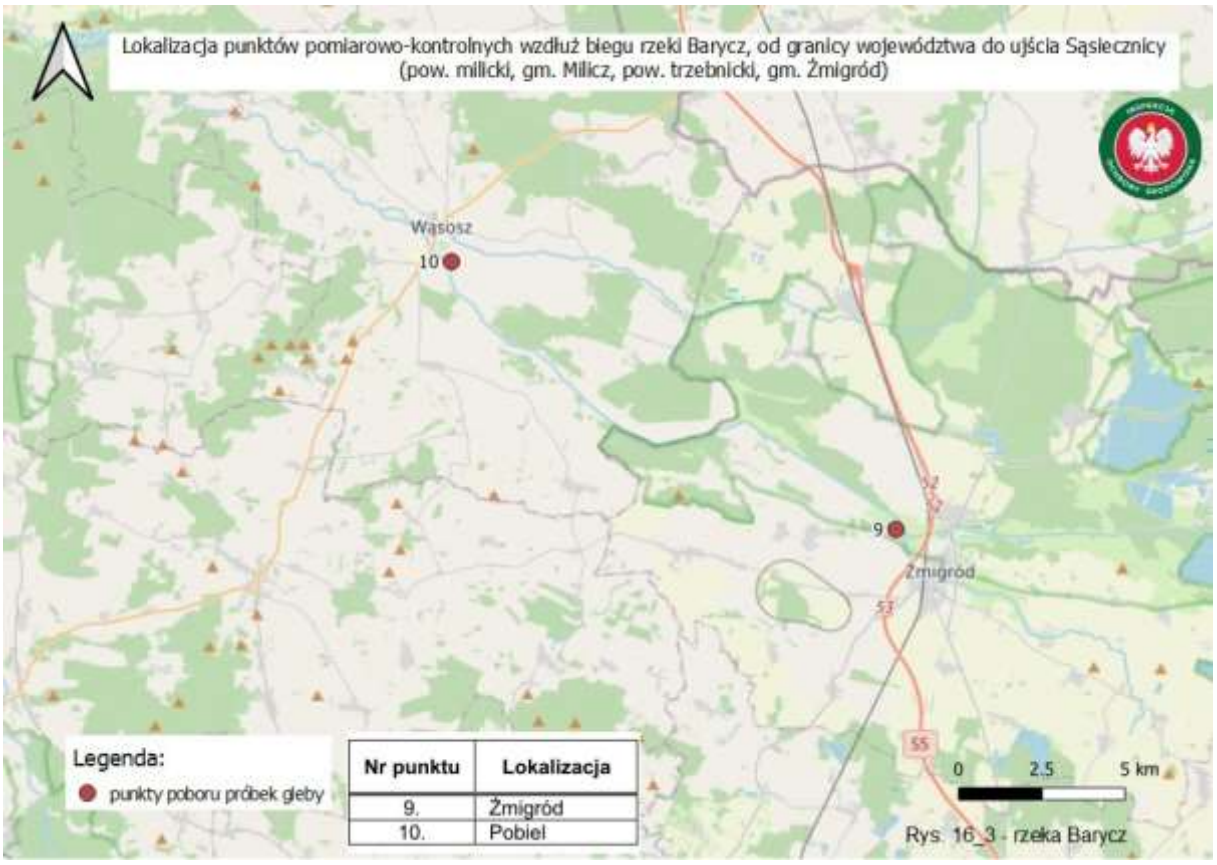

Nr punktu	Lokalizacja
9.	Żmigród
10.	Pobiel

Rys. 16_3 - rzeka Barycz